

BEBAUUNGSPLAN

"HOHER BÜHL"


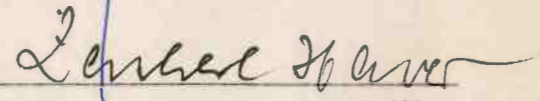
Stadt: Wörth a.d.Donau  
Landkreis: Regensburg  
Reg.-Bezirk: Oberpfalz

Vereinfachtes Verfahren nach BauGB

Begründung:


Auf der Parzelle 3 soll durch die entstehende Bebauung eine eventuelle Zufahrtsmöglichkeit zu den Flur-Nr.: 715 und 719, alle Gemarkung Wörth a.d.Donau, nicht verhindert werden.

Durch die Eintragung einer Baulinie ist sichergestellt, daß ein 3 m breiter Streifen entlang der örtlichen Grenze der Parzelle 3 von der Babauung frei bleibt.

Flurstück-Nr.	Name	Unterschrift
720	Heider Fritz	
718	Zacherl Xaver	
715 u. 719	Max Margarete	

Der Bürgermeister:

Der Architekt:



Aufgestellt: Wörth a.d.Donau, den 01. Februar 1990  
geä. 14. Februar 1990

Verwaltungsgemeinschaft  
Wörth/Do.  
Eing.: 16. FEB. 1990  
Anlagen.....



