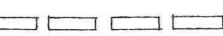


Bebauungsplan „ Hofdorf Fläche 3 “  
2. Änderung

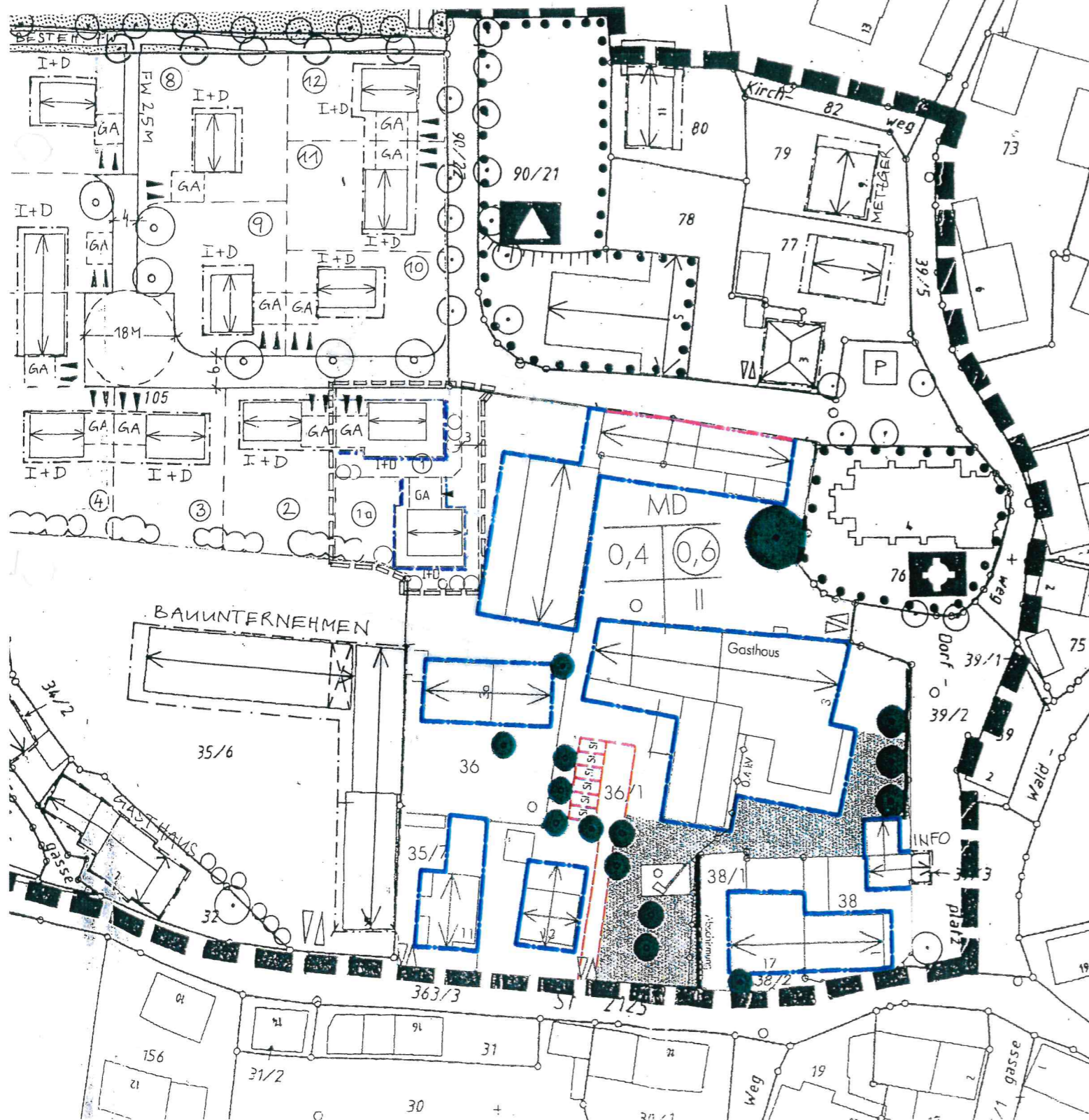
M 1 : 1000

II. Planliche Festsetzungen

2.1. Zeichenerklärung

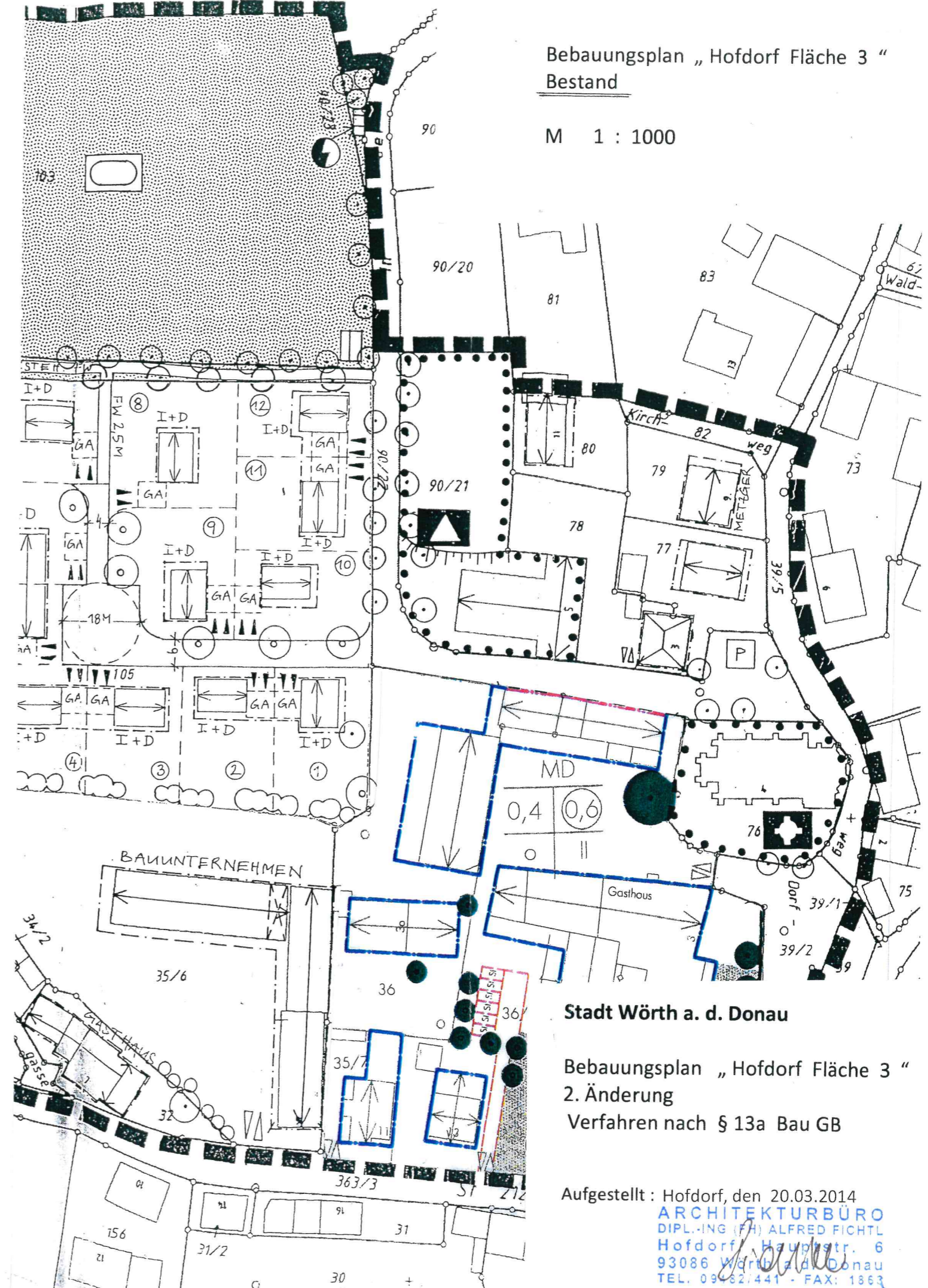
2.12.  Grenze des räumlichen Geltungsbereichs  
2. Änderung

Es gelten die Planzeichen des Bebauungsplans „ Hofdorf Fläche 3 “



Bebauungsplan „ Hofdorf Fläche 3 “  
Bestand

M 1 : 1000



Stadt Wörth a. d. Donau

Bebauungsplan „ Hofdorf Fläche 3 “  
2. Änderung  
Verfahren nach § 13a Bau GB

Aufgestellt : Hofdorf, den 20.03.2014  
ARCHITEKTURBÜRO  
DIPL.-ING. (FH) ALFRED FICHTL  
Hofdorf, Hauptstr. 6  
93086 Wörth a. d. Donau  
TEL. 09362/441 - FAX: 1863